

Министарство грађевинарства, саобраћаја и инфраструктуре

**ПРОСТОРНИ ПЛАН
ПОДРУЧЈА ПОСЕБНЕ НАМЕНЕ
НАЦИОНАЛНОГ ПАРКА "КОПАОНИК"**

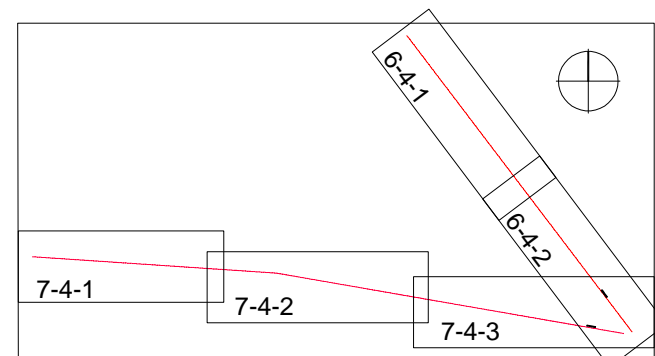
Реферална карта 7

**ЛИНИЈСКА ИНФРАСТРУКТУРА КАБИНСКЕ
ЖИЧАРЕ ТИПА ГОНДОЛЕ "ТРЕСКА - ВИКЕНД
НАСЕЉЕ", КО КОПАНИК**











лист 4, део 2

СИНХРОН ПЛАН ИНФРАСТРУКТУРЕ

1 : 1.000



ЛЕГЕНДА

-  граница катастарске општине
-  граница катастарске парцеле
-  број катастарске парцеле
-  граница детаљне разrade
-  postojeće ski staze
- osa жичаре
-  oznaka stuba жичаре
- osa postojeће жичаре
-  електроенергетска инфраструктура
-  трафостаница
- postojeћи електроенергетски вод
-  планирани електроенергетски вод
-  електроенергетски вод који се уклађа/измешта

